

Legende

Sonstiges

- Gewässerlauf
- Gewässerstationierung in km
- Flurstücke im öffentlichen Eigentum
- Flächenbedarf

Wanderhindernisse

- 1 Querbauwerksnummer (Lfd.Nr., vgl. Querbauwerkskataster)

Aufwärtspassierbarkeit

- passierbar
- bedingt passierbar
- weitgehend unpassierbar oder unpassierbar

Maßnahmenplanung

- 01 Maßnahmennummer (vgl. Maßnahmentabelle)

- Maßnahmenpiktogramme

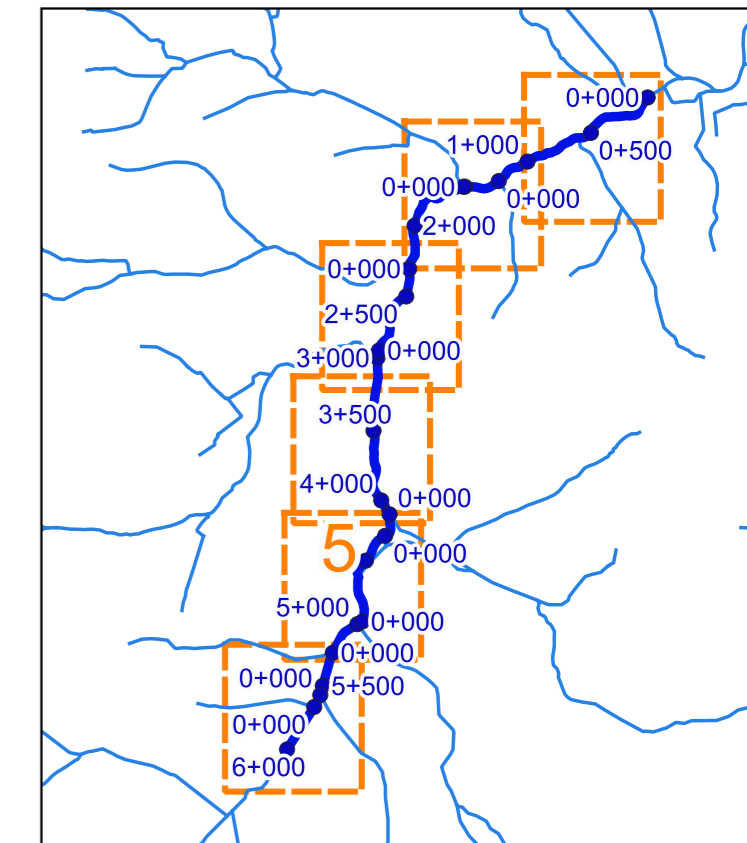
- Punktuell verortete Maßnahmen (z.B. Querbauwerke)
- Streckenbezogene Maßnahmen (von Station "X" bis Station "X")

Funktionselemente

- Stralursprung vorhanden
- Stralursprung geplant
- Trittstein vorhanden
- Trittstein geplant
- Aufwertungsstrahlweg vorhanden
- Aufwertungsstrahlweg geplant
- Durchgangsstrahlweg vorhanden
- Durchgangsstrahlweg geplant
- Degradationsstrecke



Versorgungsleitungen

- Gasleitung
- Stromleitung
- Wasserleitung
- Kanalleitung
- Telekomleitung



Kartenhintergrund: Automatisierte Liegenschafts-Kataster (ALK) und Digitale Orthophoto (DOP20); Datenlizenz Deutschland - Zero - Version 2.0

| Nr. | Art der Änderung | Datum, Name |
|-----|------------------|-------------|
| | | |
| | | |

| | | |
|---|--------------------------------|--|
| Auftraggeber:  Gemeinde Dautphetal Hainstraße 1 35232 Dautphetal | | |
| Planverfasser:  WAGU GmbH Kirchweg 9 34121 Kassel | Kassel, den gez. A. Sobirey | bearbeitet: JZ 08/2022 gezeichnet: CM 08/2022 geprüft: AS 08/2022 Projekt-Nr.: 22/007 |

Projekt:
"100 Wilde Bäche für Hessen"
 Gewässerrenaturierung Dautphe
 im Gemeindegebiet Dautphetal
 - Vorplanung -

| | |
|--|--|
| Planinhalt: Maßnahmenplanung | Maßstab: 1 : 2.500 Höhenangaben: --- Blattgröße[mm] 594 x 420 Anlage: B-2.6 |
|--|--|