

Legende

Sonstiges

- Gewässerlauf
- Gewässerstationierung in km
- Flurstücke im öffentlichen Eigentum
- Flächenbedarf

Wanderhindernisse

- 1 Querbauwerksnummer (Lfd.Nr., vgl. Querbauwerkskataster)

Aufwärtspassierbarkeit

- passierbar
- bedingt passierbar
- weitgehend unpassierbar oder unpassierbar

Maßnahmenplanung

- 01 Maßnahmennummer (vgl. Maßnahmentabelle)

- Maßnahmenpiktogramme

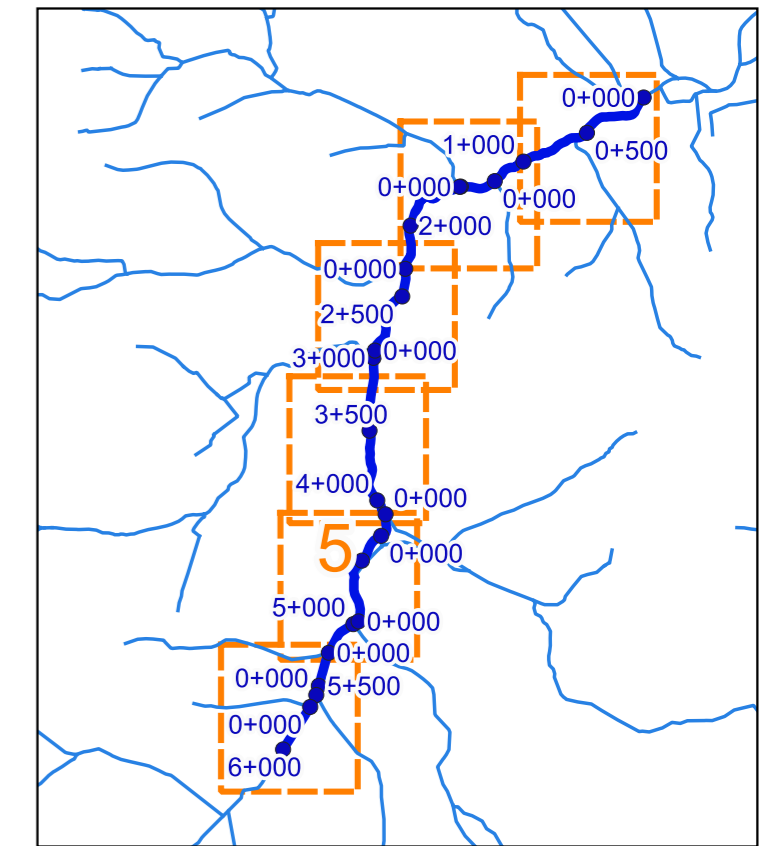
- Punktuell verortete Maßnahmen (z.B. Querbauwerke)
- Streckenbezogene Maßnahmen (von Station "X" bis Station "X")

Funktionselemente

- Strahlursprung vorhanden
- Strahlursprung geplant
- Trittstein vorhanden
- Trittstein geplant
- Aufwertungsstrahlweg vorhanden
- Aufwertungsstrahlweg geplant
- Durchgangsstrahlweg vorhanden
- Durchgangsstrahlweg geplant
- Degradationsstrecke



Versorgungsleitungen

- Gasleitung
- Stromleitung
- Wasserleitung
- Kanalleitung
- Telekomleitung



Kartenhintergrund: Automatisierte Liegenschafts-Kataster (ALK) und Digitale Orthophoto (DOP20); Datenlizenz Deutschland - Zero - Version 2.0

Nr.	Art der Änderung	Datum, Name

Auftraggeber:  Gemeinde Dautphetal Hainstraße 1 35232 Dautphetal		
Planverfasser:  WAGU GmbH Kirchweg 9 34121 Kassel	Kassel, den gez. A. Sobirey	bearbeitet: JZ 08/2022 gezeichnet: CM 08/2022 geprüft: AS 08/2022 Projekt-Nr.: 22/007

Projekt: "100 Wilde Bäche für Hessen" Gewässerrenaturierung Dautphe im Gemeindegebiet Dautphetal - Vorplanung -	
Planinhalt: Maßnahmenplanung	Maßstab: 1 : 2.500 Höhenangaben: --- Blattgröße[mm] 594 x 420 Anlage: B-2.2