

## Legende

### Sonstiges

- Gewässerlauf
- Gewässerstationierung in km
- Flurstücke im öffentlichen Eigentum
- Flächenbedarf

### Wanderhindernisse

- 1 Querbauwerksnummer (Lfd.Nr., vgl. Querbauwerkskataster)

### Aufwärtspassierbarkeit

- ▲ passierbar
- ▲ bedingt passierbar
- ▲ weitgehend unpassierbar oder unpassierbar

### Maßnahmenplanung

- 01 Maßnahmennummer (vgl. Maßnahmentabelle)

- Maßnahmenpiktogramme

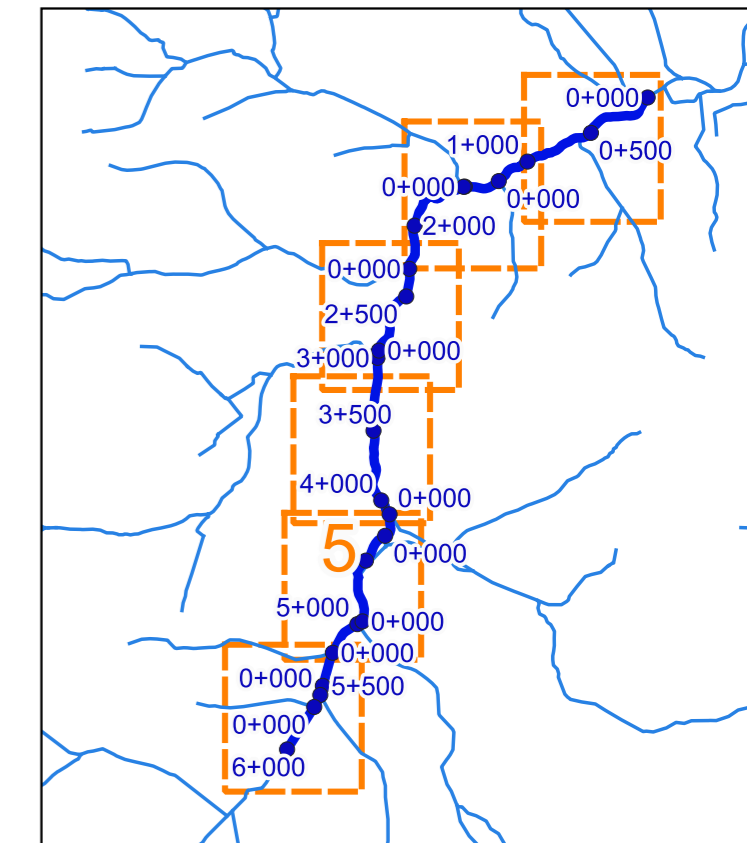
- Punktuell verortete Maßnahmen (z.B. Querbauwerke)
- Streckenbezogene Maßnahmen (von Station "X" bis Station "X")

### Funktionselemente

- Strahlursprung vorhanden
- Strahlursprung geplant
- Trittstein vorhanden
- Trittstein geplant
- Aufwertungsstrahlweg vorhanden
- Aufwertungsstrahlweg geplant
- Durchgangsstrahlweg vorhanden
- Durchgangsstrahlweg geplant
- Degradationsstrecke



### Versorgungsleitungen

- Gasleitung
- Stromleitung
- Wasserleitung
- Kanalleitung
- Telekomleitung



Kartenhintergrund: Automatisierte Liegenschafts-Kataster (ALK) und Digitale Orthophoto (DOP20); Datenlizenz Deutschland - Zero - Version 2.0

Nr.	Art der Änderung	Datum, Name

<b>Auftraggeber:</b>		
	Gemeinde Dautphetal Hainstraße 1 35232 Dautphetal	
<b>Planverfasser:</b>		bearbeitet: JZ 08/2022
	WAGU GmbH Kirchweg 9 34121 Kassel	Kassel, den gezeichnet: CM 08/2022
		geprüft: AS 08/2022
		Projekt-Nr.: 22/007

<b>Projekt:</b>		
<b>"100 Wilde Bäche für Hessen"</b> Gewässerrenaturierung Dautphe im Gemeindegebiet Dautphetal - Vorplanung -		
<b>Planinhalt:</b>	Maßstab: 1 : 2.500	Höhenangaben: - - -
Maßnahmenplanung	Blattgröße[mm] 594 x 420	Anlage: B-2.1